

# FAHRINFO-APP

## STADTBUS KONSTANZ

für iPhones im App-Store verfügbar,  
inkl. Webcam für Fährpendler.

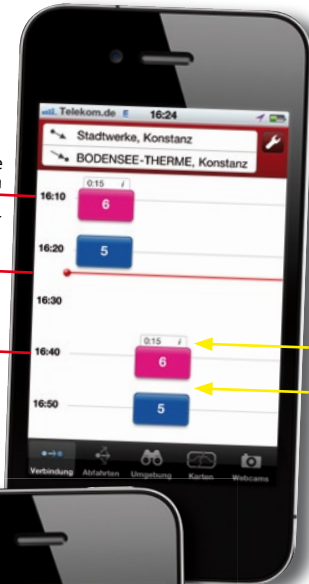


# So funktioniert die Fahrinfo-App Stadtbuss Konstanz:



## Verbindung:

Die wichtigste Funktion von der FahrInfo Stadtbuss Konstanz versteckt sich hinter dem Menüpunkt **Verbindung**. Klicken Sie in das Feld **Haltestelle, Kontakt, Straße** um auf der Tastatur eine Station einzugeben. Sobald Sie mehr als drei Buchstaben eingegeben haben, schlägt Ihnen die Anwendung die passenden Stationsnamen einfach vor. Sollten Sie sich bei einer Adresse nicht sicher sein, welche Station in der Nähe ist, so können Sie natürlich auch die Straße, die Hausnummer und den Ort eingeben (z.B. „Max-Stromeyer-Str. 21, Konstanz“). Sobald Sie Abfahrtsstelle und Zieladresse ausgewählt haben, werden die nächsten drei Verbindungen angezeigt.



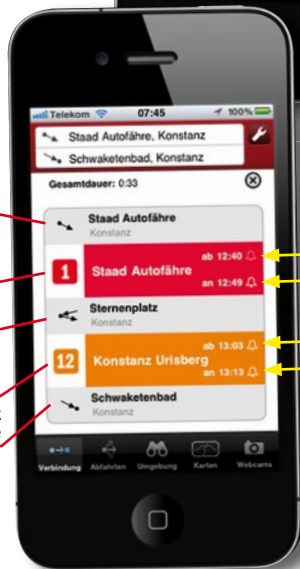
Gerade verpasste Verbindungen

Aktuelle oder gewünschte Uhrzeit

Nächst mögliche Verbindungen

Gesamtdauer der Fahrzeit 15 Minuten.

Von der nächsten Haltestelle erst mit der Linie 6 und dann mit der Linie 5 weiterfahren



Abfahrt Haltestelle

Mit Linie 1 von Staad Autofähre zum Sternplatz

Umsteigehaltestelle

Mit Linie 12 vom Sternplatz zum Schwaketenbad

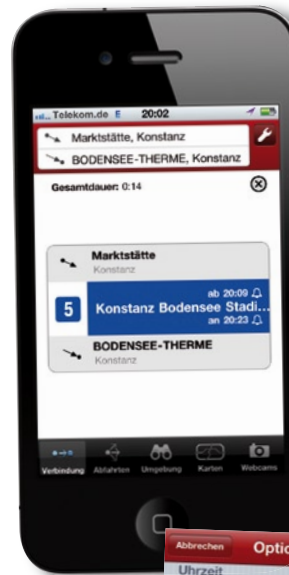
Ankunft Haltestelle

Abfahrt mit Linie 1: von Staad um 12:40 Uhr

Ankunft mit Linie 1: am Sternplatz um 12:49 Uhr

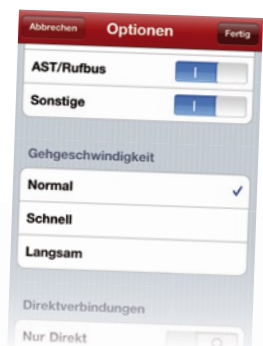
Abfahrt mit Linie 12: am Sternplatz um 13:03 Uhr

Ankunft an der Haltestelle: vom Schwaketenbad um 13:13 Uhr



## Werkzeuge

Die FahrInfo-App Stadtbuss Konstanz bietet Ihnen bei den Verbindungsstellen auch noch zusätzliche Einstellungsmöglichkeiten - Werkzeuge. Über **Optionen** können Sie die gewünschte **Abfahrtszeit** einstellen, z.B. indem Sie eine spätere Uhrzeit für die Rückfahrt wählen. Falls Sie ausschließlich den Stadtbuss Konstanz nutzen möchten, empfiehlt sich die Reduktion der **Verkehrsmittel** auf Bus, Nachtbus und Fähre. Außerdem können Sie die **Gehgeschwindigkeit** reduzieren und damit längere Umsteigezeiten erhalten.

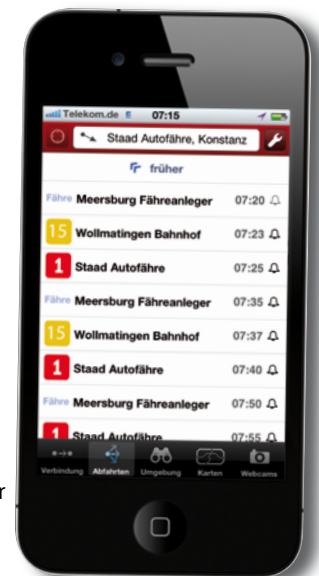


## Abfahrten:

Mit **Abfahrten** können Sie an jeder Haltestelle die nächsten Abfahrtszeiten abrufen.

Außerdem können die wichtigsten Stationen in der Umgebung angezeigt und Favoriten gespeichert werden.

Wählen Sie eine Station aus der Liste oder über die Eingabe mit der Tastatur aus und Sie fordern jeweils den aktuellen Abfahrtsmonitor an.





## Karten:

Die iPhone App bietet Ihnen zudem Zugriff auf den Buslinienplan, den Konstanzer Stadtplan und die Fahrpläne von Fähre und Katamaran.



## Webcam:

Die Webcam der Stadtwerke-Fähre Konstanz-Meersburg. Unsere Fährependlere sehen schnell und einfach, wie viel an den jeweiligen Fähreanlegern los ist.

Auch für Autofahrer interessant.



## Hier

können Sie die kostenlose Fahrinfo-App runterladen.

Stadtwerke Konstanz GmbH  
Stadtwerke Konstanz  
Max-Stromeyer-Str. 21-29  
78467 Konstanz  
Telefon 07531 803-0  
Telefax 07531 803-0

[info@stadtwerke.konstanz.de](mailto:info@stadtwerke.konstanz.de)